














Numero	Ora	Descrizione	Distanza[km]	Coordinate	Altitudine[m]	Icona
1	09:00:00	Strada	0	43°44.509'N 011°42.306'E	384	
2	09:37:07	Cetica	9,297	43°42.689'N 011°39.297'E	729	
3	09:55:00	Pagliericcio	13,77	43°43.998'N 011°40.515'E	432	
4	10:19:49	Ponte D'Arno	19,99	43°44.570'N 011°44.246'E	363	
5	10:35:20	Borgo alla Collina	23,87	43°44.983'N 011°43.496'E	435	
6	10:54:21	Fio di Sotto	28,63	43°44.536'N 011°45.662'E	386	
7	11:23:54	Rotonda Bibbiena	36,03	43°41.749'N 011°47.937'E	336	
8	11:27:26	Macee	36,91	43°41.556'N 011°47.541'E	340	
9	11:38:46	S. Piero Frass	39,75	43°41.489'N 011°45.950'E	366	
10	11:48:17	Buiano	42,13	43°42.130'N 011°46.942'E	388	
11	12:00:35	Castello Poppi	45,21	43°43.379'N 011°46.030'E	442	
12	12:07:13	Ponte a Poppi	46,87	43°43.708'N 011°46.132'E	357	
13	12:14:07	Campaldino	48,60	43°44.277'N 011°45.182'E	369	
14	12:30:31	Pieve Strada	52,71	43°44.630'N 011°42.568'E	392	